

ワケあり伊豆半島⑨

# ジオリアで知り、 現地で確かめる

## ～ダイナミックな中伊豆のサイト～

中伊豆エリアには魅力あふれるダイナミックなジオポイントが数多く存在しています。

伊豆半島ミュージアム「ジオリア」で伊豆半島の成り立ちや各エリアの特徴を知った上で、

実際にこれらの場所を訪ねれば、巨大な岩山など自然の造形に感嘆の声を上げることでしょう。

キーワードは、マグマが地下で固まったときにできる、規則正しい割れ目の「柱状節理」です。

### 2 白鳥山 ガイドツアー限定

山全体が柱状節理です。そびえ立つ灰白色の岩盤が見る人を圧倒します。伊豆半島が浅い海だった1000万年～200万年前、火口の地下にあったマグマの通り道「火山の根」です。その後、隆起と侵食を繰り返して岩体が露出し、現在の姿となりました。所要時間40分。操業中の採石場ですので、見学には許可が必要。ガイドの同行なしに入ることができません。



ガイドツアーでしか見学できません

車で15分


修善寺温泉入口からバスで30分、浄蓮の滝下車

### 3 浄蓮の滝

約1万7000年前に噴火した伊豆東部火山群のひとつ、鉢窪山の溶岩は狩野川上流の本谷川に流れ込み、なだらかな溶岩台地と浄蓮の滝を作りました。滝の崖には、溶岩が冷え固まったときにできた美しい柱状節理が見られます。周辺では、なだらかな溶岩台地や豊富な湧水を利用して、わさび栽培や稲作が行われています。



踊子の像があるよ



みごとな柱状節理



修善寺温泉入口からバスで3分 旭滝口下車

修善寺総合会館からバスで20分 だるま山レストハウス下車

### 1 ジオリア

「ジオリア」には、伊豆半島の成り立ちをビジュアルに解説してくれるシアター、伊豆半島の立体模型に地質、気象などさまざまなデータを投射して表示するプロジェクションマッピングがあり、皆さんが伊豆を読み取り楽しむためのお手伝いをします。所要時間60分。




案内人が常駐しています

### ◆柱状節理とは◆

溶岩が冷えて固まるときに体積が縮むことのできる割れ目が六角形の柱ようになったもの

伊豆各地で見られるよ



冷やされたときに柱ができる

### 4 旭滝

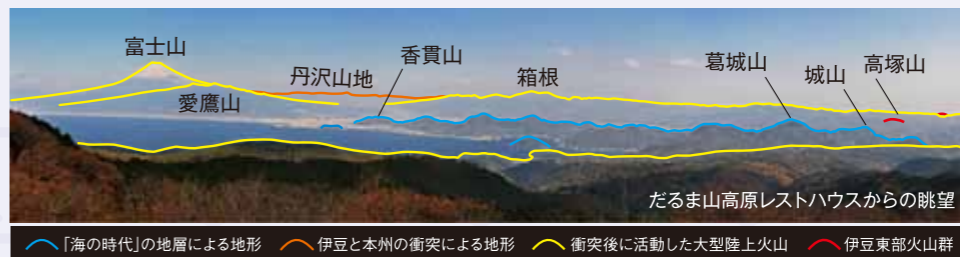
長さ105m、落差90mの伊豆半島随一の滝。絶えず水に洗われて黒光りしている幾何学模様の岩盤と、周囲の木々の新緑や紅葉とのコントラストが見事です。岩盤は柱状節理が横倒しになったもので、展望台から一部を観察することができます。尺八の名曲「滝落ちの曲」はこの滝から生まれたと言われています。所要時間30分。



### 5 達磨山

約100万～50万年前に噴火を繰り返した伊豆半島を代表する大型陸上火山。修善寺に至る東側が火山特有のなだらかな斜面を形成しているのに対し、駿河湾に落ち込む西側は侵食によって急峻な斜面となっています。達磨山(982m)から小達磨山

(890m)、金冠山(816m)を結ぶ稜線トレッキング(所要時間4時間)では、駿河湾、富士山、南アルプス、箱根まで大パノラマを満喫することができます。4月中旬、一帯を薄いピンク色に染めるマメザクラ(サクラの野生種)は必見。



だるま山高原レストハウスからの眺望

### 6 修善寺温泉

807年に空海によって開かれたと言われ、鎌倉幕府の2代将軍・源頼家が幽閉されたという歴史ある温泉。達磨山を源流とする桂川沿いには、川の浸食に

よって達磨山の噴出物が削られ、伊豆半島が海底火山だったころの噴出物が見られます。温泉はこの地層の中から湧き出しています。所要時間90分。

**修善寺温泉ジオガイドマップ**

ジオリアで入手できます

ジオとは大地。だるま山のなだらかな斜面を桂川(修善寺川)がけずり、大昔伊豆が海底火山だったときの地層を見せてくれます。美しい渓谷の風景とその谷に湧き出す温泉は火山の恵みです。修善寺温泉ジオサイトへようこそ!!

①ジオリア: 伊豆半島ジオポイントの成り立ちや景色のナゾが解きかかれます

②温泉集管理中施設: 湯治の歴史を学ぶ

③みゆきはし: 古い橋ですがこのア字型の橋はとても珍しい。昔、大正天皇がいらしたのを記念してつくられたそうです

④宮湯付近: 渡月橋の下流には昔のままの岩盤がのこっています。上流は人工的に川床と掘り下げられています。こちらも伊豆が海底にあった時代の火山の噴出物でできています

⑤比の湯: 2004年の洪水のあと、19m下流へ移築されました。昔は入浴自由でしたが今は足湯。弘法大師が岩を削り、湯をたぎらした。かつてはあちこちの川床で湯をたぎらしていました

⑥赤蓮公園: この付近の川床も伊豆半島がまだ南の海にあったころの海底火山が噴出した火山灰などによってつくられています

⑦温泉の集管理中施設: 近くの4~8本の源泉より温度のちがう湯を集めて適温にして下流のタンクへ流しながら回っています。かえり湯はポンプで流しながら回っています

⑧観音の墓付近: 修善寺温泉が湧きだした

⑨修善寺: 地元では通称「しゅうぜんじ」といいますが、正式には「しゅうぜんじ」です

⑩日枝神社: 昔は修善寺の鎮守様。大佛ややかしなど目撃されています

⑪ハリストス正教会: ふじのりのリーフが咲きます

⑫奥の院: 弘法大師が若い頃、修行したと伝えられます。溶岩が冷えて固まる時にできる六角形の柱状節理が見事です

⑬竹林の小径: 歩いたあとにひびく水音が聞こえます

⑭だるま山レストハウス: ジオリアから車で10分の溶岩。歩くに2~3時間かかります。だるま山レストハウスから徒歩10分(輪っか橋から4km)

⑮注: 川に近づく時は気を付けてね。とくに大雨がふると大変危険です

このコースは一周90分程度です

イラスト: 水麻織(水麻織)

### ガイドの オススメ



● **そば屋「やまびこ」**(伊豆市修善寺3726-1) は地元の山菜、野菜にこだわっています。ペットOK。



● **はこ湯 6 宮湯**(伊豆市修善寺925)には町並みを一望できる展望台が併設されています。



### 注意事項

● 歩きやすい服装、靴でご参加ください。